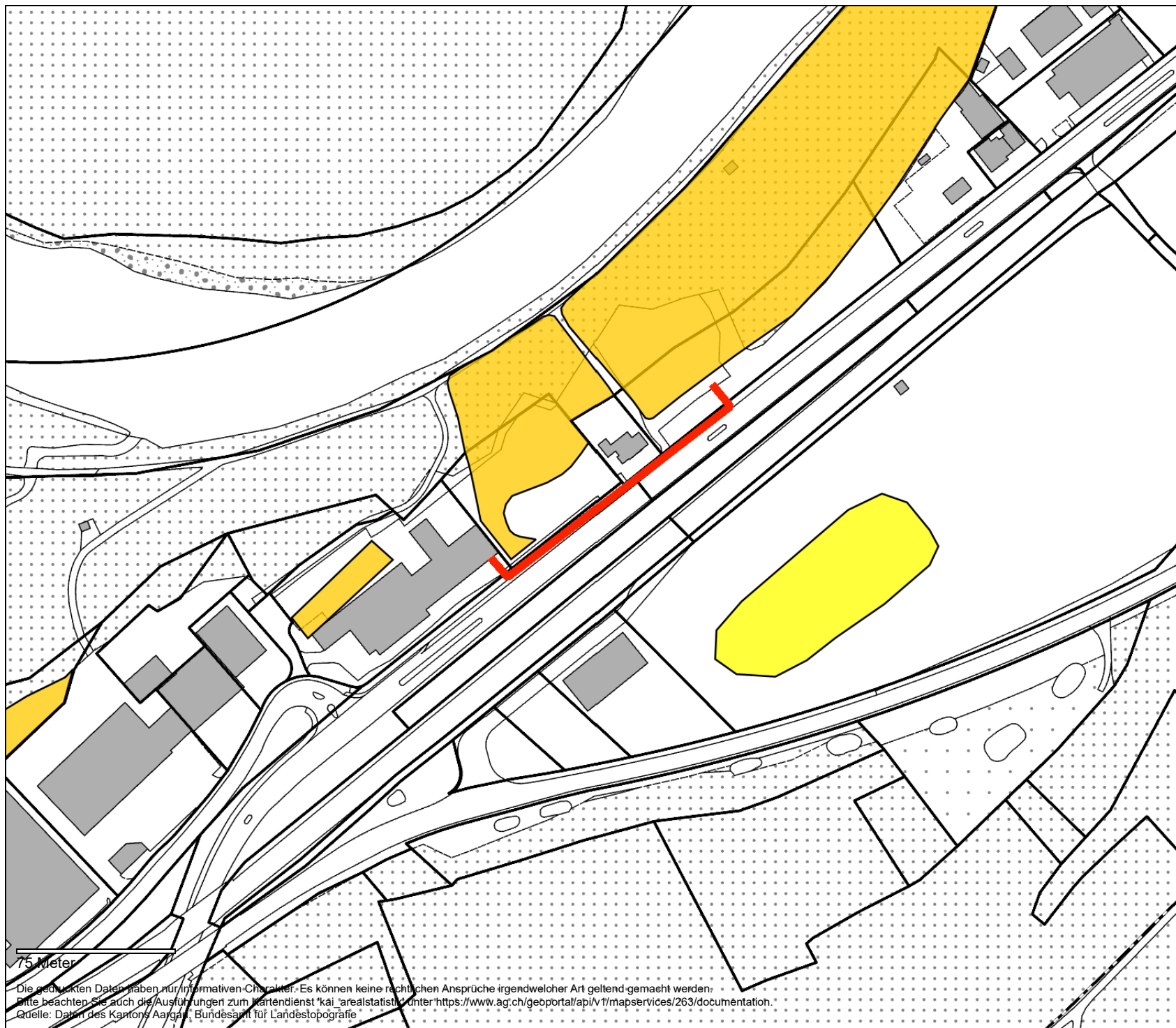


Brugg Aarauerstrasse 112

Übersichtsplan



75 Meter

Die gedruckten Daten haben nur informativen Charakter. Es können keine rechtlichen Ansprüche irgendwelcher Art geltend gemacht werden.
Bitte beachten Sie auch die Ausführungen zum Kartendienst 'kai_arealstatistik' unter <https://www.ag.ch/geoportal/api/v1/mapservices/263/documentation>.
Quelle: Daten des Kantons Aargau, Bundesamt für Landestopografie









gis

1:2500

erstellt: 02.03.2026

Legende:

Belastete Standorte (KBS)

-  Belastet, keine schädlichen oder lästigen Einwirkungen zu erwarten
-  Belastet, weder überwachungs- noch sanierungsbedürftig
-  Belastet, Untersuchungsbedürftigkeit noch nicht definiert
-  Belastet, untersuchungsbedürftig
-  Belastet, überwachungsbedürftig
-  Belastet, sanierungsbedürftig

Geländennamen

Geländename

Flurnamen

Flurname

Höhenfixpunkte (HFP1-3)

- ◉ HFP1
- ◉ HFP2
- ◉ HFP3

Lagefixpunkte (LFP1-3)

- ▲ LFP1/2
- ▲ LFP1/2 (Hochpunkt)
- LFP3
- ⊗ LFP3 Hilfsfixpunkt

Hoheitsgrenzpunkte

- ⊙ Markstein
- Markstein
- Kunststoffzeichen
- Bolzen
- Rohr
- Pfahl
- ✕ Kreuz
- unversichert
- weitere

Hoheitsgrenze: Land

✚ Landesgrenze

Hoheitsgrenze: Kanton

≡ Kantonsgrenze

Hoheitsgrenze: Bezirk

— Bezirksgrenze

Hoheitsgrenze: Gemeinde

— Gemeindegrenze

projektierte Grundstücksnummer

projektierte Grundstücksnummer



projektierte Grenzpunkte

- Markstein
- Kunststoffzeichen
- Bolzen
- Rohr
- Pfahl
- ✕ Kreuz
- unversichert

projektierte Parzellen

 Parzelle

projektierte selbständige und dauernde Rechte

-  Baurecht
-  SelbstRecht.Quellenrecht

Parzellennummer

Parzellennummer



Grenzpunkte

- Markstein
- Kunststoffzeichen
- Bolzen
- Rohr
- Pfahl
- ✕ Kreuz
- unversichert

Dienstbarkeitspunkte

- Markstein
- Kunststoffzeichen
- Bolzen
- Rohr
- Pfahl
- ✕ Kreuz
- unversichert

Selbständige und dauernde Rechte

-  Baurecht
-  Quellenrecht

Parzellen

 Parzelle

Dienstbarkeitslinien

—

Polizeinummern

- 0,0,mittel
- 0,1,mittel
- 0,2,mittel
- 0,3,mittel
- 0,4,mittel
- 1,0,mittel
- 1,1,mittel

1,2,mittel

1,3,mittel

1,4,mittel

2,0,mittel

2,1,mittel

2,2,mittel

2,3,mittel

2,4,mittel

Strassennamen

Strassenname










Objektnummer (EO)

Objektnummer

Objektnamen (EO)

Objektnamen

Einzelobjekte (Punkt)

-  einzelner Fels
-  Grotte, Höhleneingang
-  Mast, Antenne
-  Fähre
-  Quelle
-  Bildstock, Kruzifix
-  Denkmal
-  wichtiger Einzelbaum
-  Bezugspunkt

Einzelobjekte (Linien)

- Mauer
- unterirdisches Gebäude
- - - übriger Gebäudeteil
- eingedoltes öffentliches Gewässer
- wichtige Treppe
- Tunnel, Unterführung, Galerie
- Brücke, Passerelle
- Bahnsteig
- Brunnen
- Reservoir
- Pfeiler
- Denkmal
- Mast, Antenne
- Uferverbauung
- Schwelle
- massiver Sockel
- Ruine, archäologisches Objekt
- einzelner Fels
- Rinnsal
- - - schmaler Weg
- Hochspannungsfreileitung

- Bahngleise
- Materialseilbahn
- Skilift
- Fähre
- Achse
- weitere

Einzelobjekte (Flächen)

- ☐ Mauer
- ☐ unterirdisches Gebäude
- ☐ eingedoltes öffentliches Gewässer
- ☐ wichtige Treppe
- ☐ Tunnel, Unterfuehrung, Galerie
- ☐ Brücke, Passerelle
- ☐ Bahnsteig
- ☐ Brunnen
- ☐ Reservoir
- ☐ Pfeiler
- ☐ Unterstand
- ☐ Mast, Antenne
- ☐ Aussichtsturm
- ☐ Uferverbauung
- ☐ Schwelle
- ☐ massiver Sockel
- ☐ Ruine, archäologisches Objekt
- ☐ Landungssteg
- ☐ einzelner Fels
- ☐ Jauchegrube, Mistlege

Rohrleitungen

- Gas

Assekuranzznummern

Assekuranzznummer

Objektnamen (BB)

Objektnamen

proj. Assekuranzznummern

proj. Assekuranzznummer

proj. Gebäude

- ☒ proj. Gebäude

Bodenbedeckung Linien s/w

- ☐ Gebäude
- ☐ Strasse, Weg
- ☐ Trottoir
- ☐ Verkehrsinsel
- ☐ Wasserbecken
- ☐ stehendes Gewässer
- ☐ fliessendes Gewässer

- ☐ Bahn
- ☐ Flugplatz
- ☐ übrige befestigte
- ☐ Acker, Wiese, Weide
- ☐ Reben
- ☐ übrige Intensivkultur
- ☐ Gartenanlage
- ☐ Hoch, Flachmoor
- ☐ Schilfgürtel
- ☐ geschlossener Wald
- ☐ übrige bestockte
- ☐ Fels
- ☐ Geröll, Sand
- ☐ Abbau, Deponie

BB-Gebäude (Flächenfüllung s/w)

- ☐ Gebäude

EO-Gebäude (Flächenfüllung s/w)

- ☐ unterirdisches Gebäude
- ☐ Reservoir